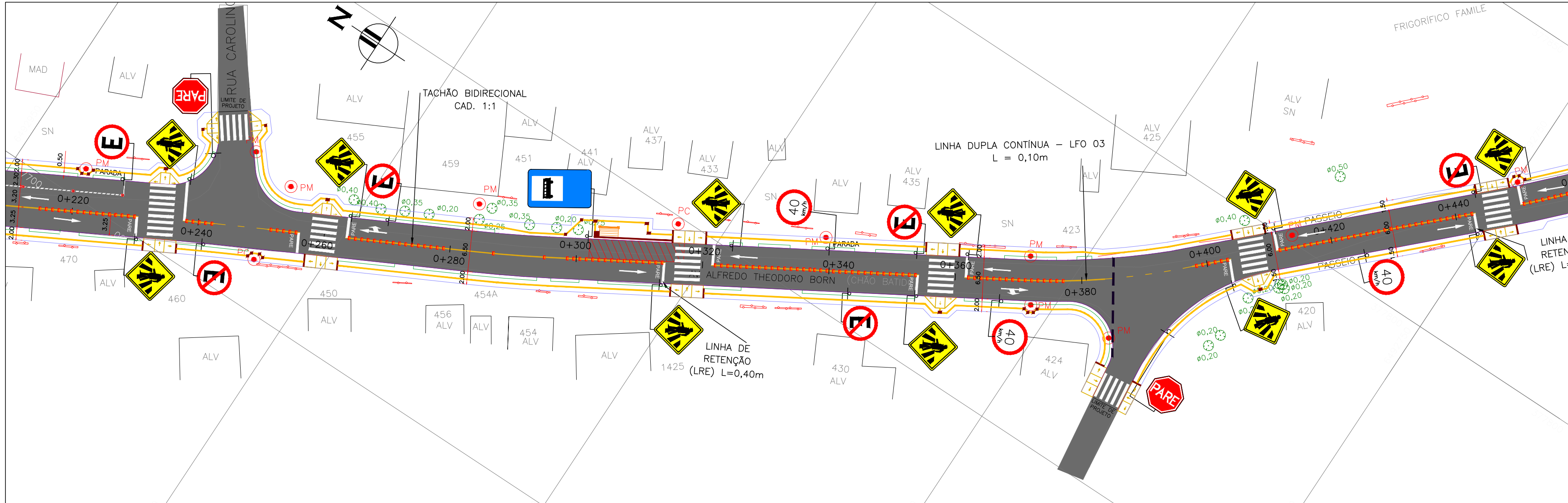
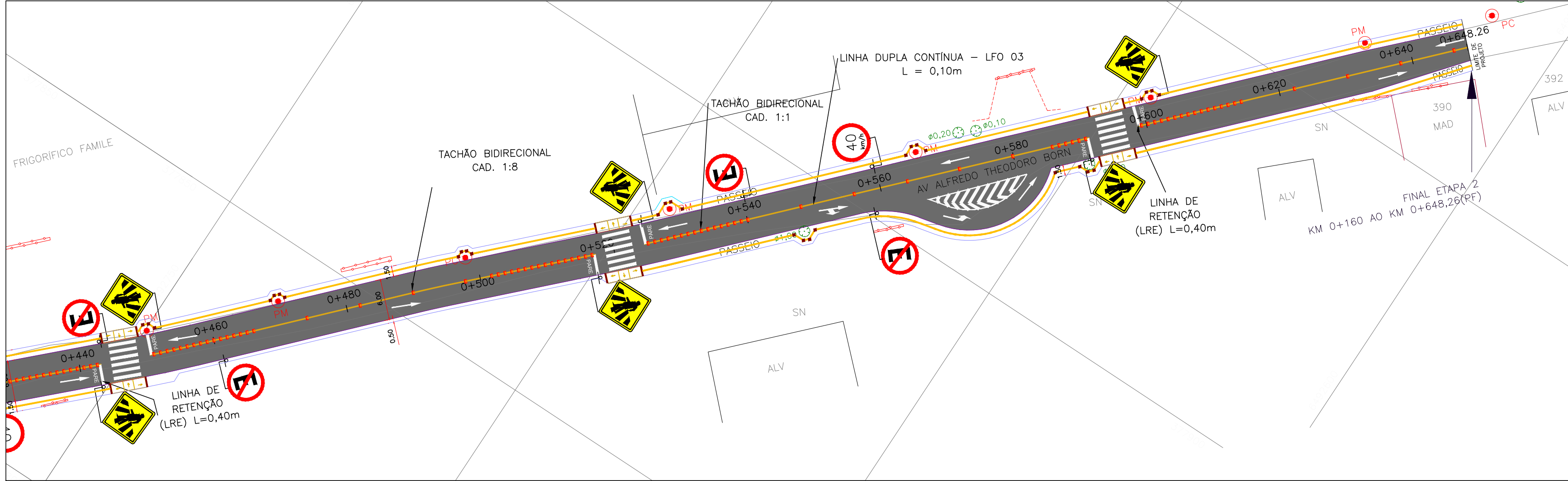


PROJETO DE SINALIZAÇÃO – PLANTA BAIXA
ESCALA: 1:500 (A1) / 1:1000 (A3)



PROJETO DE SINALIZAÇÃO – PLANTA BAIXA
ESCALA: 1:500 (A1) / 1:1000 (A3)



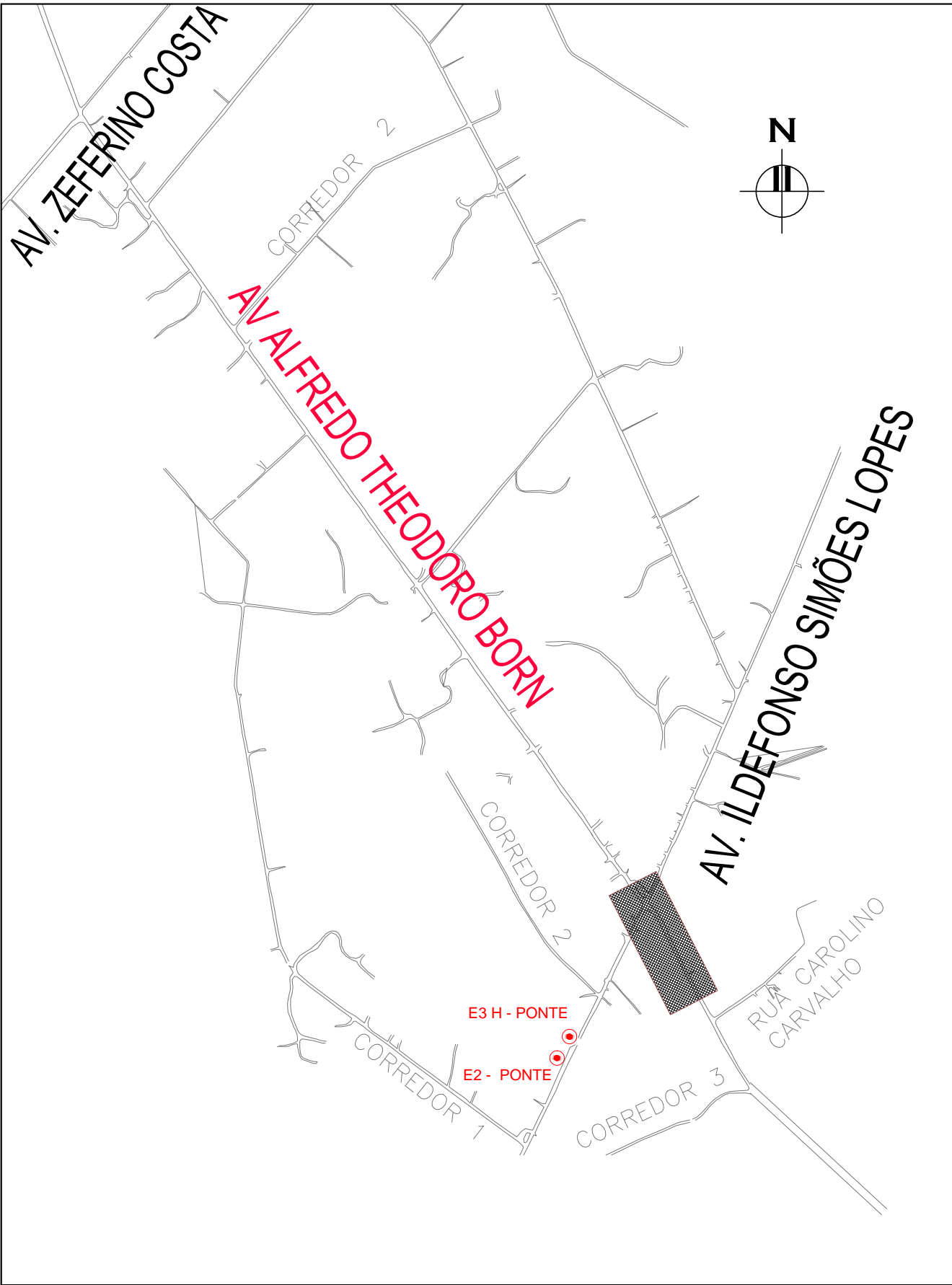
PROJETO DE SINALIZAÇÃO – PLANTA BAIXA
ESCALA: 1:500 (A1) / 1:1000 (A3)

CONVENÇÕES

	ÁRVORE ISOLADA		LINHA DE FLUXO OPOSTO (LFO-3)		LINHA DE RETENÇÃO (LRE)
	POSTES		LINHA DE FLUXO OPOSTO (LFO-2)		LINHA DE APROXIMAÇÃO
	DIVISAS		FAIXA DE SEGURANÇA		PINTURAS ESPECIAIS (PICTOGRAMA)
	MEIO-FIO PROJETADO		PINTURAS ESPECIAIS (SETAS)		PISO TÁTIL ALERTA
	CANTEIRO PROJETADO		EIXO DE PROJETO		PISO TÁTIL DIRECIONAL
	PASSEIO PROJETADO				
	EIXO DE PROJETO				

NOTAS:
1. MEDIDAS E DIMENSÕES EM METROS, EXCETO ONDE INDICADO DE OUTRA FORMA.

DESENHOS DE REFERÊNCIA:
- ABO-GEM-01: ABO-GEM-03: PROJETO GEOMÉTRICO – PLANTA BAIXA E PERFIL LONGITUDINAL



01	02/09/2016	Alteração largura da pista	A	JS	JÚLIO S.	GS
00	02/08/2016	Emissão Inicial Para Aprovação	A	PM	JÚLIO S.	GS
REVISÃO	DATA	NATUREZA DA REVISÃO	TE	ELAB.	VERIF.	APROV.
TE	TIPO DE EMISSÃO:	A-PRELIMINAR B-P/ APROVAÇÃO C-CONHECIMENTO	D-P/ CONSTRUÇÃO E-COTAÇÃO H-P/ DETALHAMENTO	K-APROVADO P-CANCELADO Q-EMIÇÃO FINAL	R-OUTROS S-P/ COMENTÁRIOS	

SECRETARIA DE PLANEJAMENTO E GESTÃO
Pelotas prefeitura de
vamos compartilhar a cidade

AVENIDA ALFREDO THEODORO BORN PROJETO SINALIZAÇÃO PLANTA BAIXA	Prancha 1/5
EQUIPE TÉCNICA DE PROJETOS SEPLAG Eng. Rodrigo Freitas - CREA RS 187.335	Escala INDICADO
	Data ABRIL / 2018

Av. Ferreira Viana, nº. 1135, Areal, CEP 96085-000, Pelotas/RS - Tel.: (053) 3227 15 13
Site: www.pelotas.rs.gov.br - E-mail: seplag@pelotas.rs.gov.br